



































# LANDES-RAUMORDNUNGSPROGRAMM NIEDERSACHSEN

Zeichnerische Darstellung  
Lesefassung 2022

- Ziele der Raumordnung**
-  Oberzentrum 2.2
  -  Mittelzentrum mit oberzentralen Teilfunktionen 2.2
  -  Mittelzentrum 2.2
  -  Sicherungsgebiet Biosphärenreservat 3.1.4
  - Vorranggebiet**
  -  - hafenorientierte wirtschaftliche Anlagen 2.1
  -  - Torferhaltung 3.1.1
  -  - Biotopverbund 3.1.2
  -  - Biotopverbund (linienförmig) 3.1.2
  -  - Biotopverbund (Querungshilfe) 3.1.2
  -  - Natura 2000 3.1.3
  -  - kulturelles Sachgut 3.1.5
  -  - Wald 3.2.1
  -  - Rohstoffgewinnung (nachrichtlich: Gebietsnummer) 3.2.2
  -  - Rohstoffsicherung (nachrichtlich: Gebietsnummer) 3.2.2
  -  - Trinkwassergewinnung (nachrichtlich: Gebietsnummer) 3.2.4
  -  - Güterverkehrszentrum 4.1.1
  -  - Seehafen / Binnenhafen 4.1.4
  -  - Verkehrsflughafen 4.1.5
  -  - großtechnische Energieanlage 4.2.2
  -  - Entsorgung radioaktiver Abfälle 4.3
  -  - Haupteisenbahnstrecke 4.1.2
  -  - sonstige Eisenbahnstrecke 4.1.2
  -  - Autobahn 4.1.3
  -  - Hauptverkehrsstrasse, vierstreifig 4.1.3
  -  - Hauptverkehrsstrasse 4.1.3
  -  - Schifffahrt 4.1.4
  -  - Erprobung der Windenergienutzung auf See 4.2.1
  -  - Erprobung erneuerbarer Energieerzeugung auf See 4.2.1
  -  - Leitungsstrasse 4.2.2
  -  - Kabeltrasse für die Netzanbindung (See) 4.2.2
  -  - Kabeltrassenkorridor Gleichstrom 4.2.2
  -  - Kabeltrasse für die Netzanbindung (Land) 4.2.2

- Nachrichtliche Darstellungen**
-  NLP Nationalpark 3.1.4
  -  BSR Biosphärenreservat 3.1.4
  - planfestgestellte Kabeltrasse Hilgenriedersiel - Garrel\_Ost vom 31.03.2022
  - Landesgrenze / Grenze des Planungsraums, soweit im Küstenmeer nicht bestimmt
  - Linie gemäß Vertrag zwischen der Bundesrepublik Deutschland und dem Königreich der Niederlande über die Nutzung und Verwaltung des Küstenmeers zwischen 3 und 12 Seemeilen vom 24.10.2014 sowie gemäß Zusatzabkommen zum Ems-Dollart-Vertrag vom 14.05.1962
  - Kreisgrenze
  - Mittlere Tide-Hochwasser-Linie (MTHwL)

\* Nach Vorgabe des Bedarfsplanes für die Bundesfernstraßen, der konkrete Verlauf wird in nachfolgenden Verfahren festgelegt. Darstellungen außerhalb Niedersachsens sind unvollständig. Sie dienen lediglich dem Verständnis der Planungszusammenhänge. Die Überlagerung besetzter Gebiete mit Vorrangfestlegungen hat ausschließliche kartographische Gründe.

**DIE NIEDERSÄCHSISCHE LANDESREGIERUNG**

Kartogrundlage:  
Digitale Topographische Karte 1:500 000  
© GeoBasis-DE / BKG 2022

Maßstab 1 : 500 000  
0 5 10 15 20 25 30 35 40 45 50 km

