





**Anlage 8 zur Verordnung zur Änderung der LROP-Verordnung**  
**Entwurf Stand April 2022**

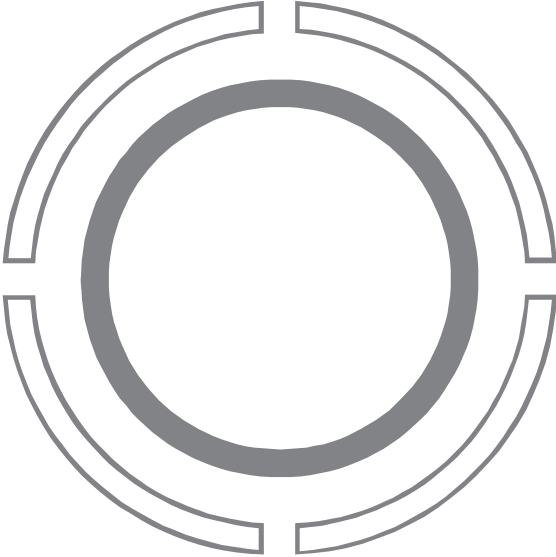

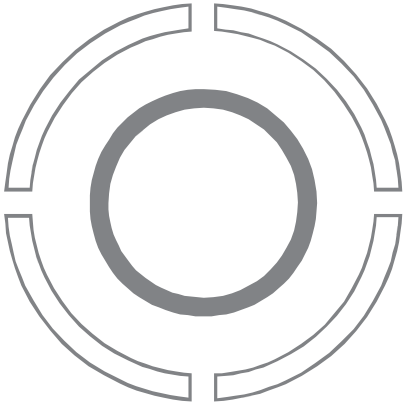
**Änderung von Anlage 3**

(zu § 1 Abs. 2 der LROP-Verordnung)








**Neufassung der in Anlage 3 Ziffer 04 dargestellten  
Planzeichen für Regionale Raumordnungsprogramme**

**Maßstab 1: 50 000**







lfd. Nr.	Art des Planzeichens,	Planzeichen	Bezeichnung	Entsprechende Festlegung im LROP, Ziffer
1.	U S=Symbol F=Fläche U=Umgezung L=Linie		<b>Lärmbereich, Vorbehaltsgebiet</b>	2.1 10
2.	U	55.0 dB(A) LDEN 	<b>Siedlungs- beschränkungsbereich, Vorranggebiet</b>  (mit Angabe der Isophone für die äußere Abgrenzung)	2.1 11
3.	F		<b>Vorranggebiet hafen- orientierte wirtschaftliche Anlagen</b>	2.1 12
4.	S		<b>Oberzentrum</b>	2.2 03

Ifd. Nr.	Art des Planzeichens,	Planzeichen	Bezeichnung	Entsprechende Festlegung im LROP, Ziffer
5.	S		Mittelzentrum mit oberzentralen Teilfunktionen	2.2 03
6.	S		Mittelzentrum	2.2 03
7.	S		Grundzentrum mit mittelzentralen Teilfunktionen	2.2 03









S=Symbol  
F=Fläche  
U=Umgenzung  
L=Linie

Ifd. Nr.	Art des Planzeichens,	Planzeichen	Bezeichnung	Entsprechende Festlegung im LROP, Ziffer
8.	S		<b>Grundzentrum</b>	2.2 03
9.	F		<b>zentrales Siedlungsgebiet</b>	3.1.1 06
10.	U		<b>Vorranggebiet Freiraumfunktion</b>	3.1.1 03/ 3.1.2 02
11.	F		<b>Vorranggebiet Torferhaltung</b>	3.1.1 06
12.	F		<b>Vorranggebiet Biotopverbund</b>	3.1.2. 02
13.	F		<b>Vorbehaltsgebiet Natur und Landschaft</b>	3.1.2 08
14.	F		<b>Vorranggebiet Natur und Landschaft</b>	3.1.2. 02/08











S=Symbol  
F=Fläche  
U=Umgenzung  
L=Linie












Ifd. Nr.	Art des Planzeichens,	Planzeichen	Bezeichnung	Entsprechende Festlegung im LROP, Ziffer
15.	F		<b>Vorbehaltsgebiet Grünlandbewirtschaftung, -pflege und -entwicklung</b>	3.1.2. 02/08
16.	F		<b>Vorranggebiet Grünlandbewirtschaftung, -pflege und -entwicklung</b>	3.1.2 02/08
17.	U		<b>Vorranggebiet Natura 2000</b>	3.1.3 02/ 3.1.2 02
18.	S U		<b>Vorranggebiet kulturelles Sachgut</b>	3.1.5 03/04
19.	F		<b>Vorbehaltsgebiet Landwirtschaft</b>	3.2.1. 01
20.	F		<b>Vorbehaltsgebiet Wald</b>	3.2.1 02
21.	F		<b>Vorranggebiet Wald</b>	3.2.1 04

S=Symbol  
F=Fläche  
U=Umgenzung  
L=Linie

Ifd. Nr.	Art des Planzeichens,	Planzeichen	Bezeichnung	Entsprechende Festlegung im LROP, Ziffer
22.	U		<b>Vorbehaltsgebiet Rohstoffgewinnung</b> mit Kurzbezeichnung <sup>1)</sup>	3.2.2 08
23.	F		<b>Vorranggebiet Rohstoffgewinnung</b> mit Kurzbezeichnung <sup>1)</sup>	3.2.2 02/06/ 08/12
24.	F		<b>Vorranggebiet Rohstoffsicherung</b> mit Kurzbezeichnung <sup>1)</sup>	3.2.2 02/07
25.	U		<b>Grenze der Ausschlusswirkung für Rohstoffgewinnung</b>	3.2.2 10
26.	U		<b>Vorbehaltsgebiet Trinkwassergewinnung</b>	3.2.4 09
27.	U		<b>Vorranggebiet Trinkwassergewinnung</b>	3.2.4 09
28.	U		<b>Vorbehaltsgebiet Hochwasserschutz</b>	3.2.4 12
29.	U		<b>Vorranggebiet Hochwasserschutz</b>	3.2.4 12

1) Ki = Kies und Kiessand, KS = Kieshaltiger Sand, S = Sand, Qu = Quarzsand und Quarzit, To = Ton und Tonstein, K = Kalkstein, Km = Kalk- und Kalkmergelstein, Do = Dolomit, Gi = Gips und Anhydritstein, N = Naturstein, Nw = Naturwerkstein, Kg = Kieselgur, T = Torf, Br = Braunkohle, Ö = Ölschiefer, Kl = Klei.

lfd. Nr.	Art des Planzeichens, S=Symbol F=Fläche U=Umgenzung L=Linie	Planzeichen	Bezeichnung	Entsprechende Festlegung im LROP, Ziffer
30.	S U		<b>Vorranggebiet Güterverkehrszentrum</b>	4.1.1 03
31.	L		<b>Vorranggebiet Hauptisenbahnstrecke</b>	4.1.2 03/04/ 06
32.	L		<b>Vorranggebiet sonstige Eisenbahnstrecke</b>	4.1.2 05/06
33.	L		<b>Vorranggebiet Autobahn</b>	4.1.3 01
34.	L		<b>Vorranggebiet Hauptverkehrsstraße (vierstreifig)</b>	4.1.3 02
35.	L		<b>Vorranggebiet Hauptverkehrsstraße</b>	4.1.3 02
36.	F L		<b>Vorranggebiet Schifffahrt</b>	4.1.4 01
37.	S U		<b>Vorranggebiet Seehafen/Binnenhafen</b>	4.1.4 02
38.	S U		<b>Vorranggebiet Verkehrsflughafen</b>	4.1.5 02
39.	S U		<b>Vorranggebiet Verkehrslandeplatz</b>	4.1.5 03

lfd. Nr.	Art des Planzeichens, S=Symbol F=Fläche U=Umgenzung L=Linie	Planzeichen	Bezeichnung	Entsprechende Festlegung im LROP, Ziffer
40.	S U		<b>Vorranggebiet - Kraftwerk - Energienutzung</b> jeweils mit Angabe der Primärenergie (z. B. W = Wind, S = Solar, G = Gas, Wa = Wasser) und ggf. Angabe der Kapazität in MW und weitere Festlegung 2)	4.2.1 02
41.	U		<b>Grenze der Ausschlusswirkung für Windenergiegewinnung</b>	4.2.1 02
42.	S U		<b>Vorranggebiet großtechnische Energieanlagen</b>	4.2.2 02/04
43.	L		<b>Vorranggebiet Leitungstrasse</b> (ab 110 kV, mit Angabe der Spannung in kV)	4.2.2 04/ 07/08
44.	L		<b>Vorranggebiet Gasleitung</b>	4.2.2 04
45.	U		<b>Vorranggebiet Leitungskorridor</b>	4.2.2 04
46.	S		<b>Vorranggebiet Umspannwerk</b>	4.2.2 04
47.	U		<b>Vorranggebiet Kabeltrassenkorridor Gleichstrom</b>	4.2.2 08
48.	L		<b>Vorranggebiet Kabeltrasse für die Netzanbindung (See)</b>	4.2 2 11
49.	L		<b>Vorranggebiet Kabeltrasse für die Netzanbindung (Land)</b>	4.2 2 12
50.	S		<b>Vorranggebiet Entsorgung radioaktiver Abfälle</b>	4.3 02

2) V = Vorranggebiet, E = Eignungsgebiet