







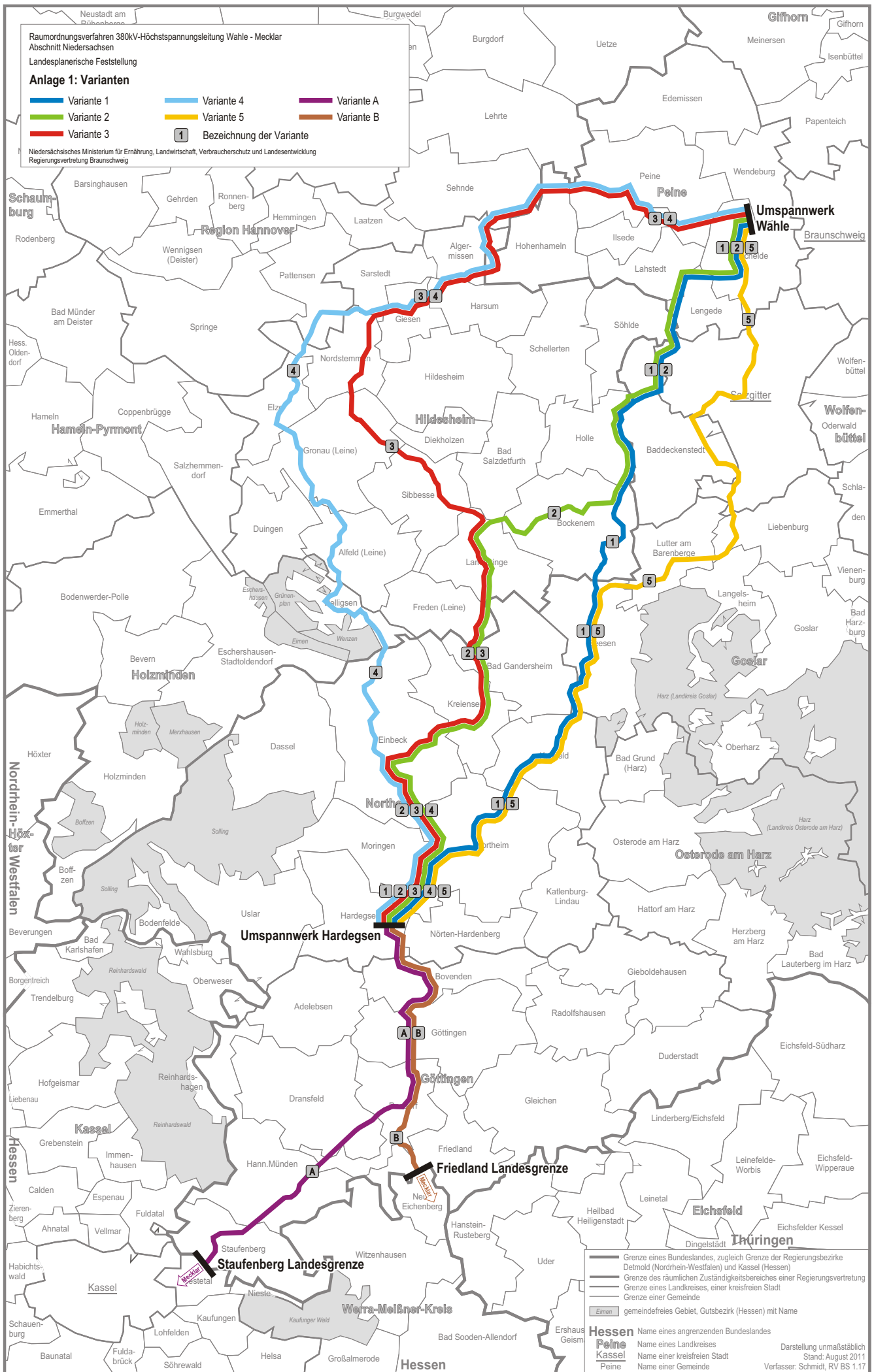








Raumordnungsverfahren 380kV-Höchstspannungsleitung Wahle - Mecklar  
 Abschnitt Niedersachsen  
 Landesplanerische Feststellung  
**Anlage 1: Varianten**

 Variante 1	 Variante 4	 Variante A
 Variante 2	 Variante 5	 Variante B
 Variante 3	 Bezeichnung der Variante	

Niedersächsisches Ministerium für Ernährung, Landwirtschaft, Verbraucherschutz und Landesentwicklung  
 Regierungsvertretung Braunschweig



 Grenze eines Bundeslandes, zugleich Grenze der Regierungsbezirke  
 Detmold (Nordrhein-Westfalen) und Kassel (Hessen)  
 Grenze des räumlichen Zuständigkeitsbereiches einer Regierungsvertretung  
 Grenze eines Landkreises, einer kreisfreien Stadt  
 Grenze einer Gemeinde  
 Eimen gemeindefreies Gebiet, Gutsbezirk (Hessen) mit Name

**Hessen** Name eines angrenzenden Bundeslandes  
**Peine** Name eines Landkreises  
**Kassel** Name einer kreisfreien Stadt  
**Peine** Name einer Gemeinde

Darstellung unmaßstäblich  
 Stand: August 2011  
 Verfasser: Schmidt, RV BS 1.17