

Regionale Raumordnungsprogramme in Niedersachsen

Planzeichen für den Maßstab 1:50 000



Diese Planzeichenzusammenstellung ist Teil des "Objektarten- und Signaturenkatalog für Regionale Raumordnungsprogramme" RROP-OS.

Weitere Informationen zu den Planzeichen finden Sie auf den Seiten zum Fachinformationssystem Raumordnung (FIS-RO)

www.raumordnung.niedersachsen.de

Herausgeber:

*Niedersächsisches Ministerium
für Ernährung, Landwirtschaft und
Verbraucherschutz*


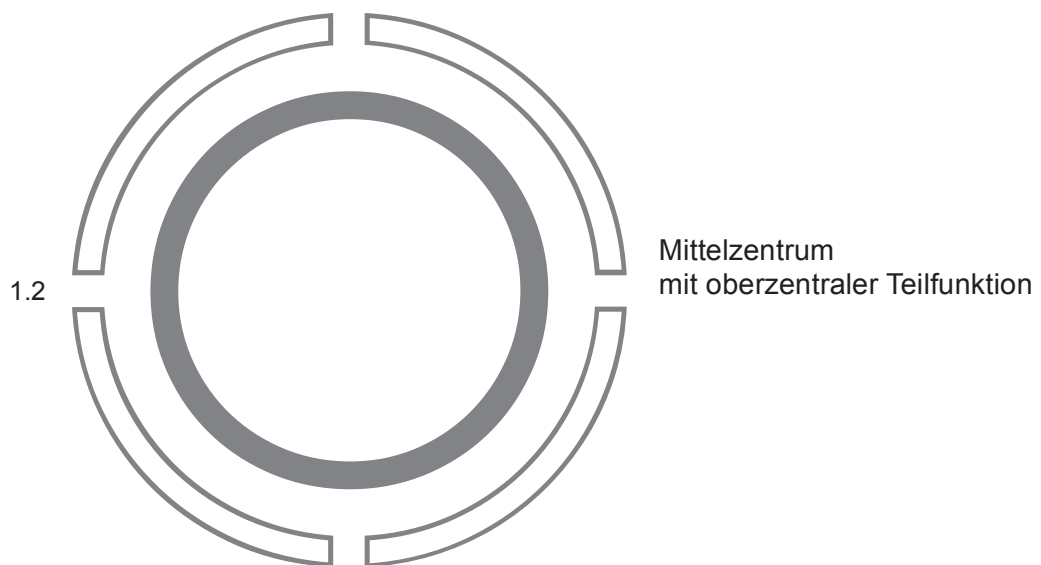
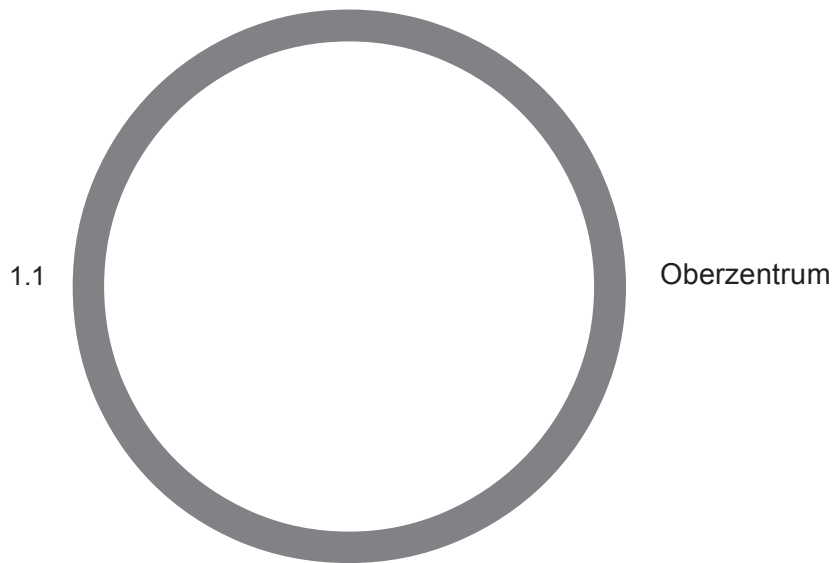
- Raumordnung und Landesplanung -

*Calenberger Straße 2
30169 Hannover*

*Ansprech- Christine Köpf
partner: Telefon: 0511/120-8628
 christine.koepf@ml.niedersachsen.de*

Ausgabe: März 2021

1. Raum- und Siedlungsstruktur



1. Raum- und Siedlungsstruktur

1.4		<p>Grundzentrum mit mittelzentralen Teilfunktionen</p>
1.5		<p>Grundzentrum</p>
1.7		<p>Zentrales Siedlungsgebiet</p>
1.8		<p>Grundzentraler Verflechtungsbereich</p>
1.10		<p>Standort für die Sicherung und Entwicklung von Wohnstätten</p>
1.11		<p>Standort für die Sicherung und Entwicklung von Arbeitsstätten</p>
1.20		<p>Vorranggebiet hafensorientierte wirtschaftliche Anlagen</p>
1.20.1		<p>Vorbehaltsgebiet hafensorientierte wirtschaftliche Anlagen</p>
1.21		<p>Vorranggebiet industrielle Anlagen und Gewerbe</p>
1.21.1		<p>Vorbehaltsgebiet industrielle Anlagen und Gewerbe</p>

1. Raum- und Siedlungsstruktur

1.22		Vorranggebiet Siedlungsentwicklung
1.30		Versorgungskern
1.31		Mittel- und Oberzentraler Kongruenzraum in Bezug auf Einzelhandelsgroßprojekte mit aperiodischen Sortimenten
1.32		Standort mit herausgehobener Bedeutung für die Nahversorgung
1.33		Zu versorgender Bereich (eines Standortes mit herausgehobener Bedeutung für die Nahversorgung)

2. Natur und Landschaft




2.1		Vorranggebiet Freiraumfunktionen - linienhaft
2.2		Vorranggebiet Natur und Landschaft *) - linienhaft
2.3		Vorbehaltsgebiet Natur und Landschaft *) - linienhaft
2.4		Vorranggebiet Grünlandbewirtschaftung, -pflege und -entwicklung
2.5		Vorbehaltsgebiet Grünlandbewirtschaftung, -pflege und -entwicklung *)

*) Die Darstellung dieses Planzeichens weicht aus Gründen der Lesbarkeit von der verbindlich vorgegebenen Darstellungsweise in der Anlage 3 der LROP-VO ab. Diese Abweichung ist gemäß Anlage 3 Ziffer 2 Satz 2 2. Halbsatz LROP-VO mit der obersten Landesplanungsbehörde abgestimmt. Das Planzeichen soll daher so wie hier dargestellt verwendet werden.

2. Natur und Landschaft

2.6		<p>Vorranggebiet Natura 2000 *)</p> <p>- linienhaft</p>
2.7		<p>Vorranggebiet Verbesserung der Landschaftsstruktur und des Naturhaushaltes</p>
2.8		<p>Vorbehaltsg Gebiet Verbesserung der Landschaftsstruktur und des Naturhaushaltes</p>
2.9		<p>Vorranggebiet Biotopverbund</p> <p>- linienhaft</p>
		<p>- Symbol Querungshilfe</p>
2.10		<p>Vorbehaltsg Gebiet Biotopverbund</p> <p>- linienhaft</p>

3. Erholung

3.1		<p>Vorranggebiet landschaftsbezogene Erholung</p>
3.2		<p>Vorranggebiet infrastrukturbezogene Erholung</p>
3.3		<p>Vorbehaltsg Gebiet landschaftsbezogene Erholung</p>

*) Die Darstellung dieses Planzeichens weicht aus Gründen der Lesbarkeit von der verbindlich vorgegebenen Darstellungsweise in der Anlage 3 der LROP-VO ab. Diese Abweichung ist gemäß Anlage 3 Ziffer 2 Satz 2 2. Halbsatz LROP-VO mit der obersten Landesplanungsbehörde abgestimmt. Das Planzeichen soll daher so wie hier dargestellt verwendet werden.




3. Erholung

3.5		Standort mit der besonderen Entwicklungsaufgabe Erholung
3.6		Standort mit der besonderen Entwicklungsaufgabe Tourismus
3.7		Vorranggebiet Tourismusschwerpunkt
3.8		Vorranggebiet regional bedeutsame Sportanlage WS=Wassersport, MS=Motorsport, FS=Flugsport, GS=Golfsport, RS=Reitsport, SZ=Sportzentrum
3.9		Vorranggebiet regional bedeutsamer Wanderweg F=Radfahren, R=Reiten, W=Wandern, B=Wasserwandern

4. Landwirtschaft



4.1		Vorbehaltsgebiet Landwirtschaft *) -auf Grund hohen Ertragspotenzials-
4.2		Vorbehaltsgebiet Landwirtschaft *) -auf Grund besonderer Funktionen-

5. Forstwirtschaft


5.1		Vorbehaltsgebiet Wald
5.2		Vorbehaltsgebiet zur Vergrößerung des Waldanteils
5.3		Vorbehaltsgebiet von Aufforstung freizuhaltendes Gebiet

*) Die Darstellung dieses Planzeichens weicht aus Gründen der Lesbarkeit von der verbindlich vorgegebenen Darstellungsweise in der Anlage 3 der LROP-VO ab. Diese Abweichung ist gemäß Anlage 3 Ziffer 2 Satz 2 2. Halbsatz LROP-VO mit der obersten Landesplanungsbehörde abgestimmt. Das Planzeichen soll daher so wie hier dargestellt verwendet werden.



6. Bodenschutz

- 6.1  Vorranggebiet Sicherung oder Sanierung erheblicher Bodenbelastungen / Altlasten
- 6.2  Vorranggebiet Torferhaltung





7. Schutz kultureller Güter

- 7.1  Vorranggebiet Kulturelles Sachgut
- 7.2  Vorbehaltsgebiet Kulturelles Sachgut

8. Lärmschutz

- 8.1  Vorranggebiet Siedlungsbeschränkungsbereich *) mit Angabe der Isophone für die äußere Abgrenzung
- 8.2  Vorbehaltsgebiet Lärmbereich *)
















9. Rohstoffgewinnung

- 9.1  Vorranggebiet Rohstoffgewinnung mit Kurzbezeichnung 1)+2)
- 9.2  Vorranggebiet Rohstoffsicherung mit Kurzbezeichnung 1)+2)
- 9.3  Vorbehaltsgebiet Rohstoffgewinnung mit Kurzbezeichnung 1)
- 9.4  Grenze der Ausschlusswirkung für Rohstoffgewinnung *)

1) Ki = Kies und Kiessand, KS = Kieshaltiger Sand, S = Sand, Qu = Quarzsand und Quarzit, To = Ton und Tonstein, K = Kalkstein, Km = Kalk- und Kalkmergelstein, Do = Dolomit, Gi = Gips und Anhydritstein, N = Naturstein, Nw = Naturwerkstein, Kg = Kieselgur, T = Torf, Br = Braunkohle, Ö = Ölschiefer, KI = Klei.

2) Tiefliegende Rohstoffe: Sa = Salz, Eö = Erdöl, G = Erdgas, E = Eisenerz, St = Steinkohle, B = Buntmetallerze, Ba = Baryt (Schwerspat)

10. Verkehr - Schiene









10.1		Vorranggebiet Haupteisenbahnstrecke
10.2		Vorbehaltsgebiet Haupteisenbahnstrecke
10.3		Vorranggebiet sonstige Eisenbahnstrecke
10.4		Vorbehaltsgebiet sonstige Eisenbahnstrecke
10.5		Vorranggebiet Stadtbahn
10.6		Vorbehaltsgebiet Stadtbahn
10.7		Vorranggebiet Anschlussgleis für Industrie und Gewerbe
10.8		Vorbehaltsgebiet Anschlussgleis für Industrie und Gewerbe
10.11		Vorranggebiet Bahnstation mit Fernverkehrsfunktionen
10.12		Vorbehaltsgebiet Bahnstation mit Fernverkehrsfunktionen
10.15		Vorranggebiet Bahnstation
10.16		Vorbehaltsgebiet Bahnstation
10.20		Vorranggebiet Elektrischer Betrieb
10.21		Vorbehaltsgebiet Elektrischer Betrieb
10.24		Vorranggebiet Park-and-ride / Bike-and-ride

10. Verkehr - Straße

10.30		Vorranggebiet Autobahn
10.31		Vorbehaltsgelände Autobahn
10.32		Vorranggebiet Anschlussstelle
10.33		Vorbehaltsgelände Anschlussstelle
10.34		Vorranggebiet Hauptverkehrsstraße (vierstreifig) *)
10.35		Vorbehaltsgelände Hauptverkehrsstraße (vierstreifig)
10.36		Vorranggebiet Hauptverkehrsstraße
10.37		Vorbehaltsgelände Hauptverkehrsstraße *)
10.38		Vorranggebiet Straße von regionaler Bedeutung
10.39		Vorbehaltsgelände Straße von regionaler Bedeutung
10.40		Vorranggebiet Fährverbindung
10.41		Vorbehaltsgelände Fährverbindung




*) Die Darstellung dieses Planzeichens weicht aus Gründen der Lesbarkeit von der verbindlich vorgegebenen Darstellungsweise in der Anlage 3 der LROP-VO ab. Diese Abweichung ist gemäß Anlage 3 Ziffer 2 Satz 2 2. Halbsatz LROP-VO mit der obersten Landesplanungsbehörde abgestimmt. Das Planzeichen soll daher so wie hier dargestellt verwendet werden.

10. Verkehr - Wasserstraße



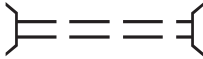
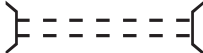
10.52		Vorranggebiet Schifffahrt
10.54		Vorranggebiet Seehafen/Binnenhafen *)
10.56		Vorranggebiet Hafen von regionaler Bedeutung
10.57		Vorbehaltsgebiet Hafen von regionaler Bedeutung
10.58		Vorranggebiet Sportboothafen
10.60		Vorranggebiet Umschlagplatz
10.62		Vorranggebiet Schleuse / Hebewerk
10.63		Vorbehaltsgebiet Schleuse / Hebewerk

*) Die Darstellung dieses Planzeichens weicht aus Gründen der Lesbarkeit von der verbindlich vorgegebenen Darstellungsweise in der Anlage 3 der LROP-VO ab. Diese Abweichung ist gemäß Anlage 3 Ziffer 2 Satz 2 2. Halbsatz LROP-VO mit der obersten Landesplanungsbehörde abgestimmt. Das Planzeichen soll daher so wie hier dargestellt verwendet werden.

10. Verkehr - Luftverkehr










10.70		Vorranggebiet Verkehrsflughafen
10.72		Vorranggebiet Verkehrslandeplatz *)
10.73		Vorbehaltsg Gebiet Verkehrslandeplatz

10. Verkehr - allgemein




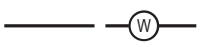

10.90		Vorranggebiet Güterverkehrszentrum
10.94		Vorranggebiet Teststrecke
10.96		Vorranggebiet Tunnel
10.97		Vorbehaltsg Gebiet Tunnel

*) Die Darstellung dieses Planzeichens weicht aus Gründen der Lesbarkeit von der verbindlich vorgegebenen Darstellungsweise in der Anlage 3 der LROP-VO ab. Diese Abweichung ist gemäß Anlage 3 Ziffer 2 Satz 2 2. Halbsatz LROP-VO mit der obersten Landesplanungsbehörde abgestimmt. Das Planzeichen soll daher so wie hier dargestellt verwendet werden.

11. Wasserwirtschaft - Wasserversorgung

11.1		Vorranggebiet Trinkwassergewinnung
11.2		Vorbehaltsgebiet Trinkwassergewinnung
11.3		Vorranggebiet Heilquelle in Verbindung mit Vorranggebiet Trinkwassergewinnung
11.4		Vorranggebiet Talsperre / Speicherbecken
11.5		Vorbehaltsgebiet Talsperre / Speicherbecken
11.6		Vorranggebiet Wasserwerk
11.7		Vorbehaltsgebiet Wasserwerk
11.8		Vorranggebiet Fernwasserleitung
11.9		Vorbehaltsgebiet Fernwasserleitung






11. Wasserwirtschaft - Abwasserbehandlung

11.20		Vorranggebiet Zentrale Kläranlage
11.21		Vorbehaltsgebiet Zentrale Kläranlage
11.22		Vorranggebiet Hauptabwasserleitung W=Wasser, S=Sole
11.23		Vorbehaltsgebiet Hauptabwasserleitung W=Wasser, S=Sole
11.24		Vorbehaltsgebiet Abwasserverwertungsfläche

11. Wasserwirtschaft - Küsten- und Hochwasserschutz

11.30		Vorranggebiet Hochwasserrückhaltebecken
11.31		Vorbehaltsgebiet Hochwasserrückhaltebecken
11.32		Vorranggebiet Deich
11.33		Vorbehaltsgebiet Deich
11.34		Vorranggebiet Hochwasserschutz *)
11.35		Vorbehaltsgebiet Hochwasserschutz *)
11.36		Vorranggebiet Sperwerk
11.40		Vorranggebiet Zu- und Entwässerungskanal
11.41		Vorbehaltsgebiet Zu- und Entwässerungskanal














12. Abfallwirtschaft

12.1		Vorranggebiet Abfallbeseitigung / Abfallverwertung mit Kurzbezeichnung 1)
12.2		Vorbehaltsgebiet Abfallbeseitigung / Abfallverwertung mit Kurzbezeichnung 1)
12.3		Vorranggebiet Sonderabfallbeseitigung / Sonderabfallbehandlung mit Kurzbezeichnung 1)
12.4		Vorbehaltsgebiet Sonderabfallbeseitigung / Sonderabfallbehandlung mit Kurzbezeichnung 1)
12.5		Vorranggebiet Entsorgung radioaktiver Abfälle

1) A = Mechanisch-biologische Abfallbehandlung, D = Siedlungsabfalldeponie, K = Kompostierung, M = Mineralstoffdeponie, V = Thermische Restabfallbehandlung

*) Die Darstellung dieses Planzeichens weicht aus Gründen der Lesbarkeit von der verbindlich vorgegebenen Darstellungsweise in der Anlage 3 der LROP-VO ab. Diese Abweichung ist gemäß Anlage 3 Ziffer 2 Satz 2 2. Halbsatz LROP-VO mit der obersten Landesplanungsbehörde abgestimmt. Das Planzeichen soll daher so wie hier dargestellt verwendet werden.

13. Energie

13.1		Vorranggebiet Großkraftwerk / Kraftwerk mit Angabe der Leistung in MW und der Primärenergie 1)
13.3		Vorranggebiet Windenergienutzung / Eignungsgebiet Windenergienutzung mit Angabe der Leistung in MW und weitere Festlegung 2)
13.5		Grenze der Ausschlusswirkung für Windenergiegewinnung *)
13.6		Vorranggebiet Kabeltrasse für die Netzanbindung
13.7		Vorranggebiet (Leitungs-) Korridor
13.8		Vorranggebiet ELT-Leitungstrasse mit Angabe der Spannung
13.9		Vorbehaltsgebiet ELT-Leitungstrasse mit Angabe der Spannung
13.10		Vorranggebiet Umspannwerk
13.11		Vorbehaltsgebiet Umspannwerk
13.12		Vorranggebiet Speicherung von Primärenergie übertägige Anlagen, Eö = Erdöl, G = Gas
13.14		Vorranggebiet Verstetigung und Speicherung von regenerativer Energie
13.16		Vorranggebiet Rohrfernleitung Eö = Erdöl, G = Gas, F = Fernwärme, P = sonstige Produkte
13.17		Vorbehaltsgebiet Rohrfernleitung Eö = Erdöl, G = Gas, F = Fernwärme, P = sonstige Produkte

1) G = Gas, H = Heizöl, K = Kohle, Ke = Kernkraft, R = Reststoffverwertung

2) W für Wind und V = Vorranggebiet, E = Eignungsgebiet










3) Wa = Wasserkraft, B = Bioenergie, S = Solarenergie und V = Vorranggebiet, E = Eignungsgebiet

*) Die Darstellung dieses Planzeichens weicht aus Gründen der Lesbarkeit von der verbindlich vorgegebenen Darstellungsweise in der Anlage 3 der LROP-VO ab. Diese Abweichung ist gemäß Anlage 3 Ziffer 2 Satz 2 2. Halbsatz LROP-VO mit der obersten Landesplanungsbehörde abgestimmt. Das Planzeichen soll daher so wie hier dargestellt verwendet werden.

14. Besondere öffentliche Zwecke

14.1		Vorranggebiet Sperrgebiet
------	---	---------------------------

15. Nachrichtliche Darstellungen

15.1		Nationalpark / Biosphärenreservat
15.2		Naturpark
15.6		Gewässer - linienhaft
15.7		Mittlere Tidehochwasserlinie
15.8		Landesgrenze
15.10		Landkreisgrenze
15.11		Gemeindegrenze
15.12		Grenze - Planungsraum
15.15		Vorhandene Bebauung / Bauleitplanerisch gesicherter Bereich